

Dokumentace byla ověřena ve stavebním řízení a je podkladem pro provedení stavby podle stavebního povolení
 č. j. 14644/23.692/15.10.20
 ze dne 6.1.2021
 Krajský úřad Královéhradeckého kraje
 odbor dopravy a silničního hospodářství

- Souřadnicový systém S-JTSK
- Výškový systém Bpv

03		
02		
01		
ZMĚNA	POPIS	DATUM



investor:

ŘEDITELSTVÍ SILNIC A DÁLNIC ČR

Na Pankráci 546 / 56 , 140 00 Praha 4 , tel: 241 084 111



ING. IVAN ŠÍR

PROJEKTOVÁNÍ DOPRAVNÍCH STAVEB a.s.

Haškova 1714/3, 500 02 Hradec Králové, tel: +420 603 181 473, sir@sirivan.cz, www.sirivan.cz

IČ: 287 86 793

Objednatel: Ředitelství silnic a dálnic ČR
 Na Pankráci 456/56, 140 00 Praha 4

I/11 odbočka Urbanice - nadjezd dálnice, oprava silnice

■ kraj:
Královéhradecký

■ MÚ / OU:
Hradec Králové

■ stupeň utajení:
bez utajení

■ datum:
12 / 2019

■ zakázkové číslo:
19 039

■ stupeň PD:
DSP + PDPS

■ odpovědný projektant stavby:
Ing. Ivan Šír

■ odpovědný projektant objektu:
Ing. Jan Fiala

■ vypracoval:
Ing. Jan Fiala

■ kontroloval:
Ing. Jan Fiala

■ změna číslo:
00

■ měřítko:
-

Šír


Fiala



J.F.


PRŮVODNÍ ZPRÁVA

A



OBSAH:

A.1	IDENTIFIKAČNÍ ÚDAJE STAVBY	2
A.1.1	Údaje o stavbě	2
A.1.2	Údaje o stavebníkovi.....	2
A.1.3	Údaje o zpracovateli dokumentace.....	2
A.2	ČLENĚNÍ STAVBY NA OBJEKTY A TECHNICKÁ A TECHNOLOGICKÁ ZAŘÍZENÍ	3
A.3	SEZNAM VSTUPNÍCH PODKLADŮ	4
A.3.1	Základní podklady	4
A.3.2	Geotechnické podklady.....	4
A.3.3	Geodetické podklady.....	4
A.3.4	Ostatní podklady.....	4




A.2 Členění stavby na objekty a technická a technologická zařízení

Stavba je členěna na následující stavební objekty.

SO/PS	Název PS, SO	Vlastník / správce
SO 101	Obnova obrusné vrstvy silnice I/11 v km 40,938 - 41,436	ŘSD ČR
SO 102	Oprava silnice I/11 km 41,436 - 44,332	ŘSD ČR
SO 103	Obnova obrusné vrstvy silnice I/11 v km 44,332 - 44,628	ŘSD ČR
SO 121	Obnova krytu komunikací v místě napojení na I/11	vlastníci komunikací
SO 180	Přechodné dopravní značení	zhotovitel stavby
SO 190	Trvalé dopravní značení	ŘSD ČR

Stavba nemá následující provozní soubory.



A.3 Seznam vstupních podkladů

A.3.1 Základní podklady

- (1) Zadávací podmínky zadané objednatelem dokumentace

A.3.2 Geotechnické podklady

- (2) Diagnostika vozovky a návrh opravy na vybraném úseku silnice I/11 odbočka Urbanice – nadjezd dálnice D11, IMOS Brno, a.s., č. 0821 V195007, červenec 2019
- (3) Stanovení obsahu PAU v asfaltových směsích, IMOS Brno, a.s., č. 0821 V191024/K02, září 2019

A.3.3 Geodetické podklady

- (4) Katastrální mapy a informace o parcelách katastru nemovitostí
- (5) Mapy 1:10000, 1:50000
- (6) Geodetické a laserscanové zaměření zpracované firmou Geovap s.r.o. 08/2019
- (7) Orientační údaje o průběhu inženýrských sítí v místě stavby předané jejich správci

A.3.4 Ostatní podklady

- (8) Prohlídka místa stavby zpracovatelem
- (9) Polohopisné a výškopisné zaměření
- (10) Fotodokumentace
- (11) Údaje katastru nemovitostí
- (12) Projednání s orgány státní správy
- (13) Požadavky a podklady správců inženýrských sítí a komunikací
- (14) Platné zákony, vyhlášky, předpisy, normy a vzorové listy
- (15) Jednání a výrobní výbory

V Hradci Králové 09/2019

Ing. Jan Fiala

